RALLYE DU PAYS VIGANAIS 2016		ES 1 / 3	ST MARTIAL - PEYREGROSSE « du KISSOU »		10 Km
MISE EN PLACE – FERMETURE DE ROUTE : 12H					
PK	Inter	RADIO	Autre	GPS	ZP	Dépanneuse
2,50	P3	1		44° 02' 18.95"N / 3° 43' 26.41"E	2	

Observations :

Col de la Tribale. Séparateur de voies.

D152 direction Notre dame de la Rouvière et D20 direction Les Plantiers fermées à la circulation

RALLYE DU PAYS VIGANAIS 2016		ES 1 / 3	ST MARTIAL - PEYREGROSSE « du KISSOU »			10 Km
MISE EN PLACE – FERMETURE DE ROUTE : 12H						
PK	Inter	RADIO	Autre	GPS	ZP	Dépanneuse
9,31	P9	1		44°02' 22.54" N / 3° 40' 28.74" E	1	

Observations :

Epingle de Peyregrosse

Poste intérieur épingle.



RALLYE DU PAYS VIGANAIS 2016				ES 2 / 4	PEYREGROSSE - MANDAGOUT	10 Km
MISE EN PLACE – FERMETURE DE ROUTE : 12H15						
PK	Inter	RADIO	Autre	GPS	ZP	Dépanneuse
1,76	P3	1		44°01' 48.44"N / 3° 40' 31.78" E		

Observations :

Croisement D420 => D170 prendre D170. Epingle de St André. Zone public derrière les plots et les barrières.

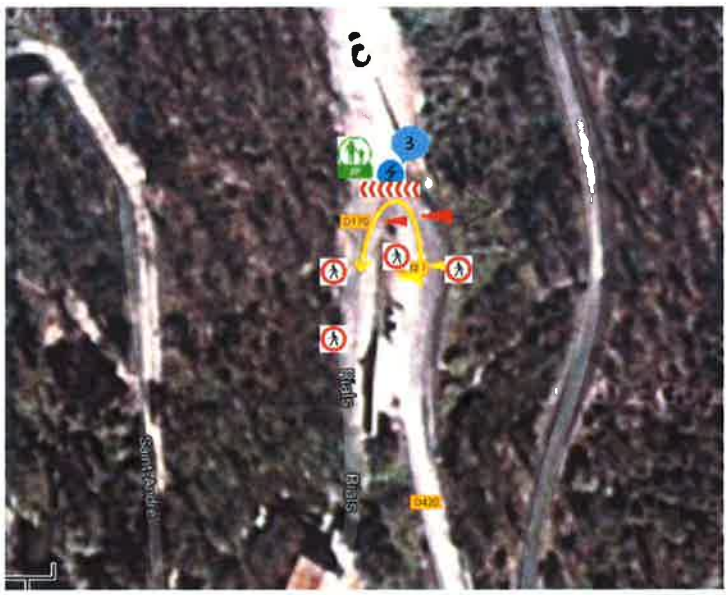

RALLYE DU PAYS VIGANAIS 2016					ES 2 / 4	PEYREGROSSE - MANDAGOUT	10 Km
MISE EN PLACE – FERMETURE DE ROUTE : 12H15							
PK	Inter	RADIO	AMBU	VIR	GPS	ZP	Dépanneuse
3,43	P6	1	1	1	44°01' 8.91 N / 3° 40' 15.27"E	1	1

Observations :

Carrefour Les 4 chemins, zone public derrière le poste. Séparateur de voies.

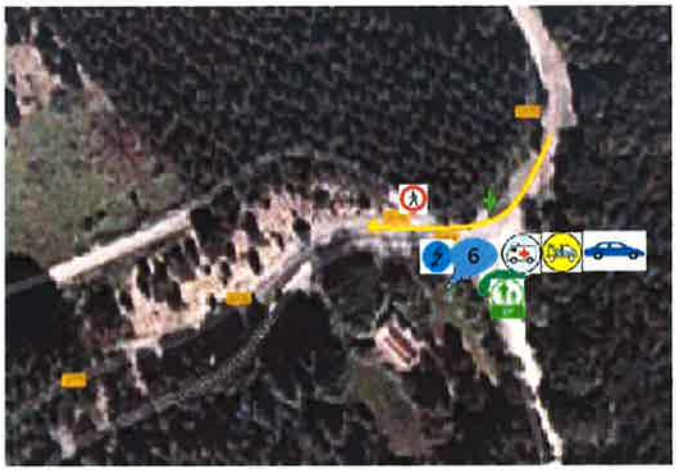

RALLYE DU PAYS VIGANAIS 2016				ES 5 / 7 / 9	MARS-ARRIGAS	12,63 Km
MISE EN PLACE – FERMETURE DE ROUTE : 6H45						
PK	Inter	RADIO	Autre	GPS	ZP	Dépanneuse
11,36	P 13	1		43°59'07.7 N / 03°29'04.3 E	1	

Observations :

Epingle à gauche, croisement vers Arrigas

Zone public à droite en hauteur



RALLYE DU PAYS VIGANAIS 2016				ES 6 / 8 / 10	ALZON - BLANDAS	12,96 Km
MISE EN PLACE – FERMETURE DE ROUTE : 7H15						
PK	Inter	RADIO	Autre	GPS	ZP	Dépanneuse
9,25	P6	1		43° 55' 20.93"N / 3° 30' 0.51"E	1	

Observations :

Epingle de Blandas. Changement de direction => Epingle à droite direction la Rigalderie D 843.

Séparateur de voies.

Zone public à gauche dans le bois.