








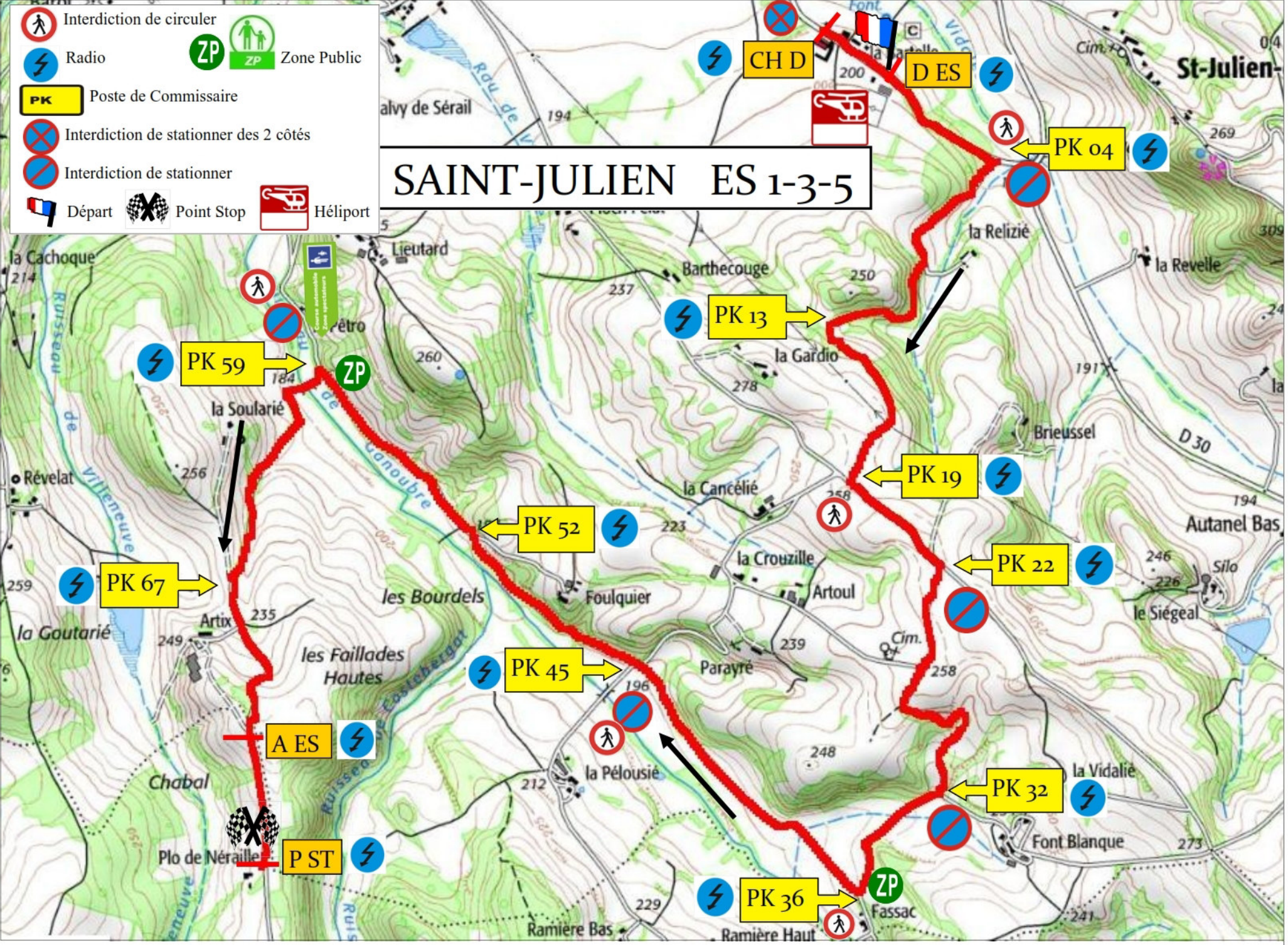


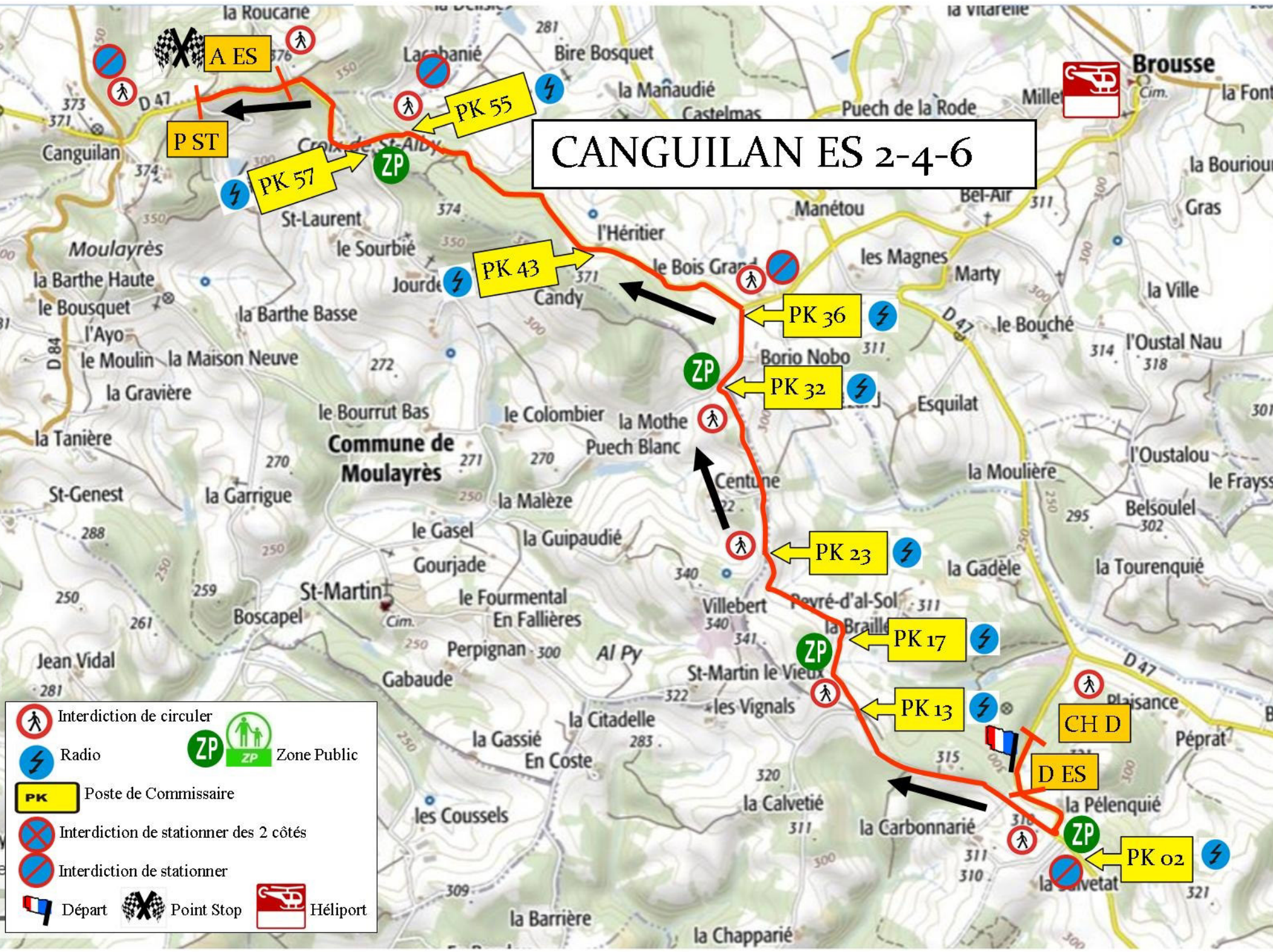
-  Interdiction de circuler
-  Radio
-  Poste de Commissaire
-  Interdiction de stationner des 2 côtés
-  Interdiction de stationner
-  Départ
-  Point Stop
-  Hélicoptère
-  Zone Public

SAINT-JULIEN ES 1-3-5



ÉPREUVE CHRONOMÉTRÉE ST-JULIEN 7,1km

CANGUILAN ES 2-4-6



- Interdiction de circuler
- Radio
- Poste de Commissaire
- Interdiction de stationner des 2 côtés
- Interdiction de stationner
- Départ
- Point Stop
- Héliport
- Zone Public

TÉLÉPHONE PG: 07 68 77 32 42

PARC ASSISTANCE
PARC DE REGROUPEMENT
PARC FERMÉ FINAL
Sur le site du FORUM

FORUM

ACCUEIL GÉNÉRAL
VÉRIFICATIONS ADMINISTRATIVES
VÉRIFICATIONS TECHNIQUES
PARC FERMÉ DE DÉPART

inventer un art de ville





GRAULHET
www.ville-graulhet.fr

ES 2 / 4 / 6
CANGUILAN
6.200 kms

La Région Occitanie
Pyrénées - Méditerranée

ES 1 / 3 / 5
SAINT JULIEN
7.100 kms

TARN
LE DÉPARTEMENT

 Secteurs de liaisons
 Secteurs chronométrés
 Zones public 

12ème RALLYE VAL DADOU 20 MAI 2018
PLAN GÉNÉRAL

