

FEDERATION FRANCAISE DU SPORT AUTOMOBILE
LIGUE DU SPORT AUTOMOBILE D'AUVERGNE

ASSOCIATION SPORTIVE AUTOMOBILE
du VAL D'ALLIER

Ecurie SCRATCH

RALLYE REGIONAL
de la
COTE ROANNAISE

Coupe de France des Rallyes
Coefficient 2

1^{er} & 2 Juillet 2022

CARNET
D'ITINERAIRE

ITINERAIRE RALLYE DE LA COTE ROANNAISE

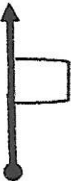
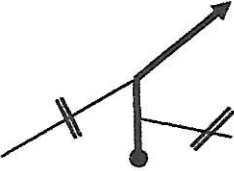
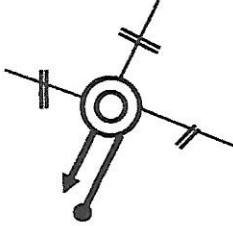
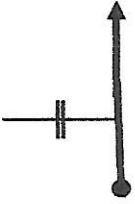
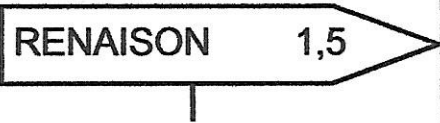
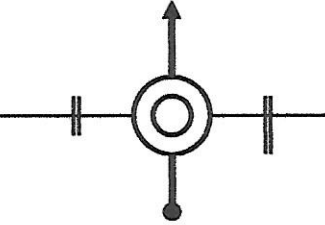
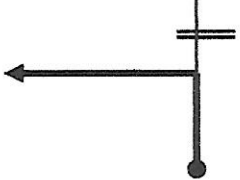
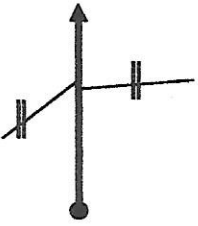

1^{er} & 2 JUILLET 2022

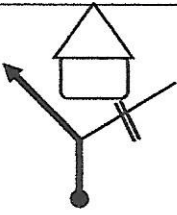
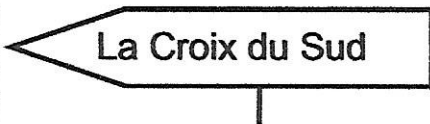
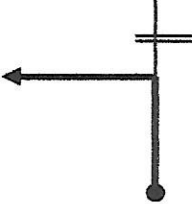

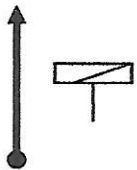
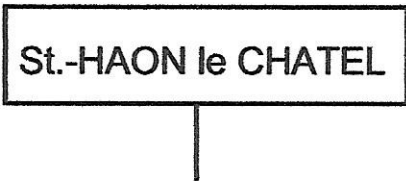
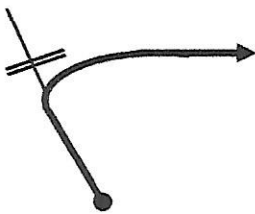
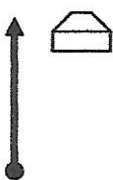
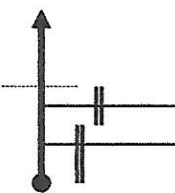
CONTROLES	ITINERAIRE	KM	TEMPS	1 ^{er} tour	2 ^e tour	3 ^e tour
CH 0 - 2B - 4B	stade de Renaison sortie parc fermé -entrée parc assistance	0.000		11.00	13.30	15.20
	assistance		30'			
CH 0A - 2C - 4C	sortie assistance sur D 47 direction St. André d'Apchon D 47 x D 8 = D 8 à droite direction Villemontais au rond-point, prendre 4 ^e sortie direction Renaison (D 8) au rond-point tout droit / D 8 direction Saint-Haon le Chatel D 8 x D 9 = D 9 à gauche, direction St- Haon le Chatel dans St. Haon à gauche direction La Croix du Sud	0.000		11.30	14.00	15.50
CH 1- 3 - 5	sur D 39	7.000	15'	11.45	14.15	16.05
	<i>neutralisation</i>		3'			
DES 1- 3 - 5	sur D 39 x direction La Croix du Sud	0.000		11.48	14.18	16.08
AES 1- 3 - 5 STOP 1- 3 - 5	sur D 39 sur D 39 (sortie des bois) D 39 x D 9 = D 9 à droite D 41 à gauche direction St.Rirand au stop à droite D 47 x D 41 = D41 à droite	6.500				
CH 2- 4 - 6	sur D 41	20.300	25'	12.13	14.43	16.33
	<i>neutralisation</i>		3'			
DES 2- 4 - 6	sur D41 à la borne suivre D 41	0.000		12.16	14.46	16.36
AES 2 - 4 - 6 STOP 2- 4 - 6	sur D 41 au chemin à droite sur D 41 D 41 x D 51 = D 51 à droite D 51 x D 31 = D 31 à gauche D 31 à droite D 31 x D 8 = D 8 à gauche - RENAISON tout droit au rond-point en haut de la montée à gauche					
CH 2A - 4A	entrée parc regroupement -stade- - 1 ^{er} passage MAXI 0h.49 - 2 ^e passage MAXI 0h.09	21.300	25'	12.41	15.11	
CH 6A	parc arrivée (<i>avance non pénalisée</i>)	«	«			17.01

PARCOURS TOTAL : 145,8 km dont 6 E.S. d'une longueur totale de 39 km

Carnet d'itinéraire 2022

KM total	KM partiel		0.900 km = 30 minutes	KM dégressif
		CH 0/2B/4B à CH0A/2C/4C		
0.000		<div data-bbox="427 353 880 564"> </div>	<div data-bbox="938 362 1145 407"> CH 0/2B/4B </div> <p>départ sortie parc fermé entrée parc assistance</p>	0.900
		<div data-bbox="427 667 651 855"> </div>	<p>assistance déconseillée sur 100 m.</p> <div data-bbox="1088 689 1177 779"> </div>	
0.100	0.100	<div data-bbox="427 922 865 1115"> </div>	<p>au panneau STOP à droite</p> <p>(sans indication sur 600 m)</p>	0.800
0.400	0.300	<div data-bbox="427 1236 715 1460"> </div>	<div data-bbox="1040 1249 1248 1294"> RENAISON </div> <p>à gauche grand chancé D 47</p>	0.500
0.900	0.500	<div data-bbox="427 1572 699 1729"> </div>	<div data-bbox="938 1563 1177 1608"> CH 0A/2C/4C </div> <p>SORTIE ASSISTANCE</p>	0.000

KM total	KM partiel	<u>CH 0A/2C/4C à CH 1/3/5</u>	7,000 km	15 minutes	KM dégressif
0.000			CH 0A/2C/4C	SORTIE ASSISTANCE	7.000
0.050	0.050		au STOP à droite D8		6.950
1.500	1.450		sur D8 au rond-point 4 ^e sortie direction ROANNE		5.500
2.400	0.900		tout droit suivre		4.600
3.800	1.400		au rond-point prendre 2 ^e sortie suivre D8	St. HAON le CHATEL 3	3.200
5.700	1.800		à gauche D 39	0.5 St. HAON le CHATEL	1.300
6.100	0.400		tout droit suivre		0.900

KM total	KM partiel	<u>CH 0A/22C/4C à CH 1/3/5</u>	7.000 km	15 minutes	KM dégressif
6.300	0.200	 08	à gauche		0.700
6.400	0.100	 09	à gauche		0.600
6.500	0.100	 10			0.500
6.600	0.100	 11	courbe à droite sans indication		0.400
6.800	0.200	 12			0.200
7.000	0.200	 13	CH1/3/5 DEPART ES à 200 m		0.000


25° RALLYE REGIONAL DE LA COTE ROANNAISE

1^{er} – 2 JUILLET 2022


CH 1/3/5



DEPART ES 1/3/5

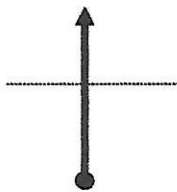
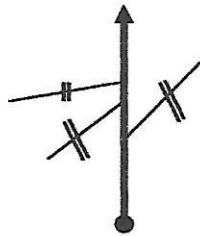
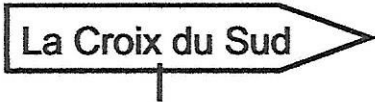
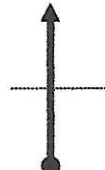

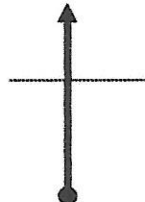
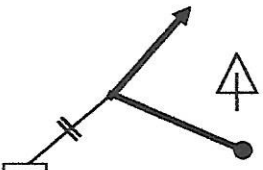

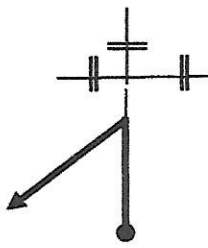




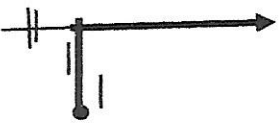

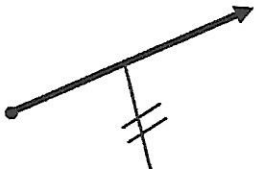


ARRIVEE ES1/3/5



POINT STOP 1/3/5



KM total	KM partiel	DES 1-3-5 à CH 2-4-6	20.300km 25 minutes	KM dégressif
0.000		 01	DES1/3/5 après clôture bois	20.300
2.000	2.000	 02	sur D 39 suivre 	18.300
6.500	4.500	 03	AES1/3/5	13.800
6.700	0.200	 04	chicanes	13.600
6.900	0.200	 05	STOP	13.400
9.400	2.500	 06	cédez le passage à droite D9 	10.900
9.600	0.200	 07	ATTENTION!!!!!! à gauche  	10.700

KM total	KM partiel	<u>DES1/3/5 à CH 2/4/6</u>	20.300 km 25 minutes	KM dégressif
11.700	2.100	08 	Au STOP à droite AUBERGE  Sans indication	8.600
17.300	5.600	09 		3.000
19.800	2.500	10 	D47 X D41 D41 à droite	0.500
20.300	0.500	11 	CH 2/4/6 DES 200 mètres	0.000

25° RALLYE REGIONAL DE LA COTE ROANNAISE

.1^{er} – 2 JUILLET 2022

CH 2/4/6



DEPART ES 2/4/6

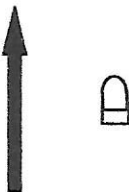
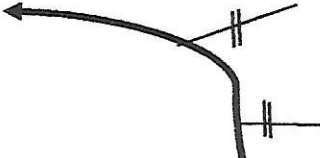


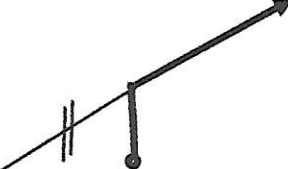
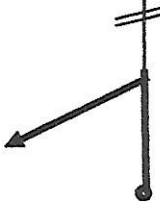



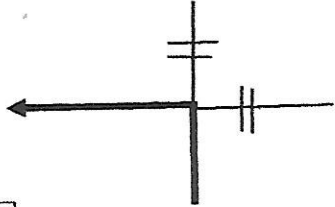
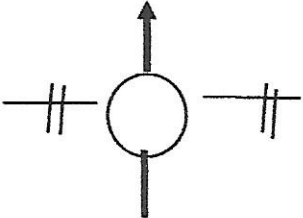
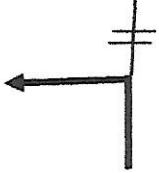
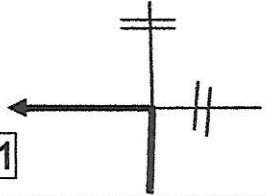
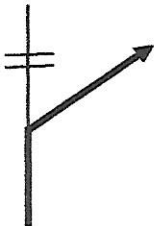
ARRIVEE ES 2/4/6



POINT STOP 2/4/6



KM total	KM partiel	<u>DES 2/4/6 à CH 2A/4A/6A</u>	21.300 km 25 minutes	KM dégressif
0.000		<div style="text-align: center;">  </div>	DES 2/4/6	21.300
2.500	2.500	<div style="text-align: center;">  </div>		18.800
6.500	4.000	<div style="text-align: center;">  </div>	AES 2/4/6 sur D41	14.800
6.800	0.300	<div style="text-align: center;">  </div>	STOP	14.500
7.400	0.600	<div style="text-align: center;">  </div>	D41 X D51 D51 à droite	13.900
8.100	0.700	<div style="text-align: center;">  </div>	D51 X D31 D31 à gauche	13.200
15.300	7.200	<div style="text-align: center;">  </div>	D31 à droite	6.000

KM total	KM partiel	<u>DES 2/4/6 à CH 2A/4A/6A</u>	21.300 km 25 minutes	KM dégressif
16.400	1.100	 08	D 31 X D 8 D8 à gauche RENAISON	4.900
19.100	2.700	 09	Tout droit au rond point	2.200
20.000	0.900	 10	X en haut de la montée à gauche sans indication	1.300
21.100	1.100	 11		0.200
21.300	0.200	 12	CH 2A/4A STADE CH 6 A Parc fermé d'arrivée	0.000

F Si vous êtes arrêté dans une Épreuve Spéciale et n'avez pas besoin de secours, marquez en évidence ce panneau OK.

GB If you stop on a Special Stage and do not require assistance from the organisers, display this green OK. Prominently.

D Wenn Sie auf einer Westmangprüfung stoppen, aber keine Hilfe benötigen, zeigen Sie dieses grüne OK. Gut sichtbar.

I In caso di arresto nel corso di una prova speciale e non avete bisogno di Assistenza Medica, marcate bene in vista questo segnale verde. OK.

A large, bold, green 'OK' sign with a black outline, centered on the page. The letters are thick and blocky, with the 'O' being a simple oval and the 'K' having a slightly slanted top bar.

F - Si vous êtes dans une Epreuve Spéciale et vous avez besoin de l'aide des Services Médicaux, mettez cette Croix Rouge bien en vue afin que les équipages suivants l'aperçoivent.

G.B If you stop on a Special Stage and require Medical Services display this Red Cross in a prominent position so that it can be seen by following crews.

D - Wenn Sie auf einer Wertungsprüfung stoppen, und medizinische Hilfe benötigen, zeigen Sie dieses Rote Kreuz so gut sichtbar, dass nachfolgende Teams es bemerken können.

I - In caso di arresto nel corso di una prova speciale o avete bisogno di Assistenza Medica, mettere bene in vista questa Croce Rossa affinché sia vista dall'equipaggio che segue.

